MAPA TOPOGRÁFICO DE ANDALUCÍA

1027 (2-3)

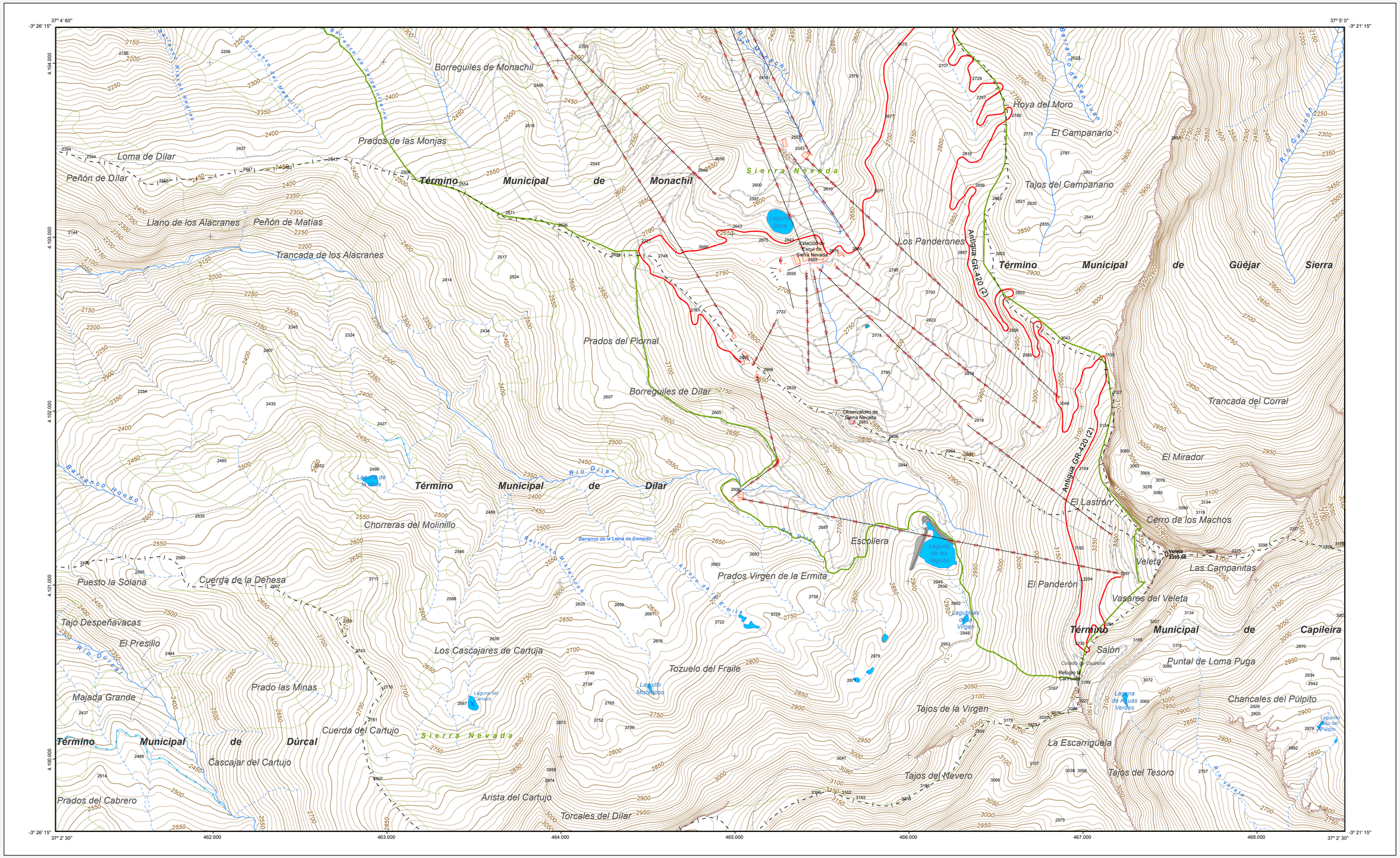

Leyenda

Relieve

- 435 Punto acotado
- Curva de nivel maestra / Sencilla
- Curva de nivel depresión maestra / Sencilla
- Curva batimétrica / Línea costa
- Talud cabeza / Pie
- Escarpado cabeza / Pie
- Bancal cabeza / Pie
- 7 Antena de Posicionamiento Geodésico Activa
- 0 Vértice geodésico

Límites administrativos

- Provincial / Municipal
- Autonómico / Nacional

Hidrografía e infraestructuras hidráulicas

- Río / Arroyo / Rambla
- Acequia / Canal
- Embalse, laguna, mar / Salina
- Estanque, balsa / Piscina
- Cascada / Pozo / Fuente, manantial
- Sifón / Sumidero
- Esclusa / Presa

Infraestructuras energéticas y medioambientales

- Subestación / Tendido eléctrico / Torre metálica
- Central eléctrica eólica / Hidroeléctrica / Solar
- Central cogeneración / Biogas / Térmica
- Central eléctrica ciclo combinado / Biomasa
- Aerogenerador / Otras centrales eléctricas
- Acumulación de residuos

Infraestructuras de transporte y comunicación

- Carretera / En construcción / Abandonada
- Ferrocarril alta velocidad / En construcción
- Ferrocarril / En construcción / Abandonado
- Metro, tranvía / En construcción / Subterráneo
- Transporte suspendido por cable
- Vía urbana / Carril bici intermunicipal
- Boca túnel
- Pista / Camino
- Senda / Cortafuegos
- Puerto / Muelle, espigón / Escollera
- E.S. Estación de servicio / Antena
- Tajea / Pasarela / Puente
- M Faro / Aeropuerto, aerodromo / Helipuerto

Espacios productivos

- Edificación industrial / Suelo industrial
- Espacios tecnológicos / Áreas logísticas
- 1 Mina / Explotación a cielo abierto / Abandonada

Edificaciones y construcciones

- Edificación / En construcción / En ruinas
- Edificación singular / En construcción / En ruinas
- Edificación ligera/ Invernadero / Depósito genérico
- Depósito agua / Hidrocarburos / Silo
- Parcelario aparente / Muro, seto, valla
- Bordillo, mediana, parterre / Muro de contención
- Torre de vigilancia / Cueva
- Campus universitario, hospital

Patrimonio natural y cultural

- Espacios protegidos / Yacimiento arqueológico
- Castillo, torre / Muralla / Muralla en ruinas

Toponimia

- MARTOS Núcleo cabecera municipal
- Puente Tablas Núcleo secundario
- Ayuntamiento Edificio singular
- Cortijo de Viso Cortijo, caserío
- Polígono Ind. El Pino Polígono industrial
- Cerro Arenoso Paraje, cerro, loma
- Río Quebrada Río, arroyo, rambla

La toponimia procede del Nomenclátor Geográfico de Andalucía; puede tener desactualizaciones en hidrónimos y topónimos de lugares y parajes. Se ha maquetado automáticamente.

Mapa de Situación

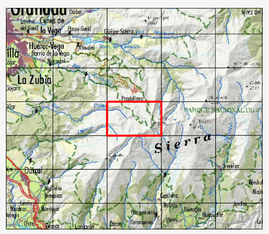

Distribución de Hojas del MTN 1:50.000

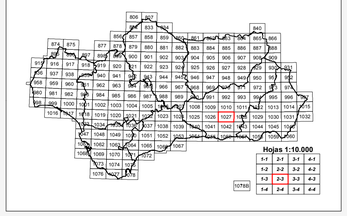

MAPA TOPOGRÁFICO DE ANDALUCÍA

ESCALA 1:10.000

1027 (2-3)

100 50 0 100 200 300 400 500 600 700 800 900 Metros

PICO VELETA

Sistema geodésico de referencia ETRS89
Proyección UTM (HUSO 30)
Convergencia: -0° 14' 19"
Factor de Escala: 0.99961526

Fecha de vuelo: Julio 2010
Fecha de restitución: 2013
Provincia: Granada

Instituto de Estadística y Cartografía de Andalucía
CONSEJERÍA DE ECONOMÍA, INNOVACIÓN, CIENCIA Y EMPLEO