05-55

SUELO NO SUJETO

06568

07561

07562

07567

08569

08566

09562

08567

08555

08555

09568

INFORMACION CARTOGRAFICA

SIGNOS CONVENCIONALES

INFORMACION TOPOGRAFICA

NOMBRE	O	X	Y	Z

CARRETERAS

30 S

–	–	–
–	1	–
3	2	–

CONSORCIO PARA LA GESTION E INSPECCION DE LAS CONTRIBUCIONES TERRITORIALES

30S

PROVINCIA DE GRANADA

EL PINAR - PINOS DEL VALLE

ESCALA = 1/1.000

PLANO DIRECTORIO Y DE INFORMACION URBANISTICA

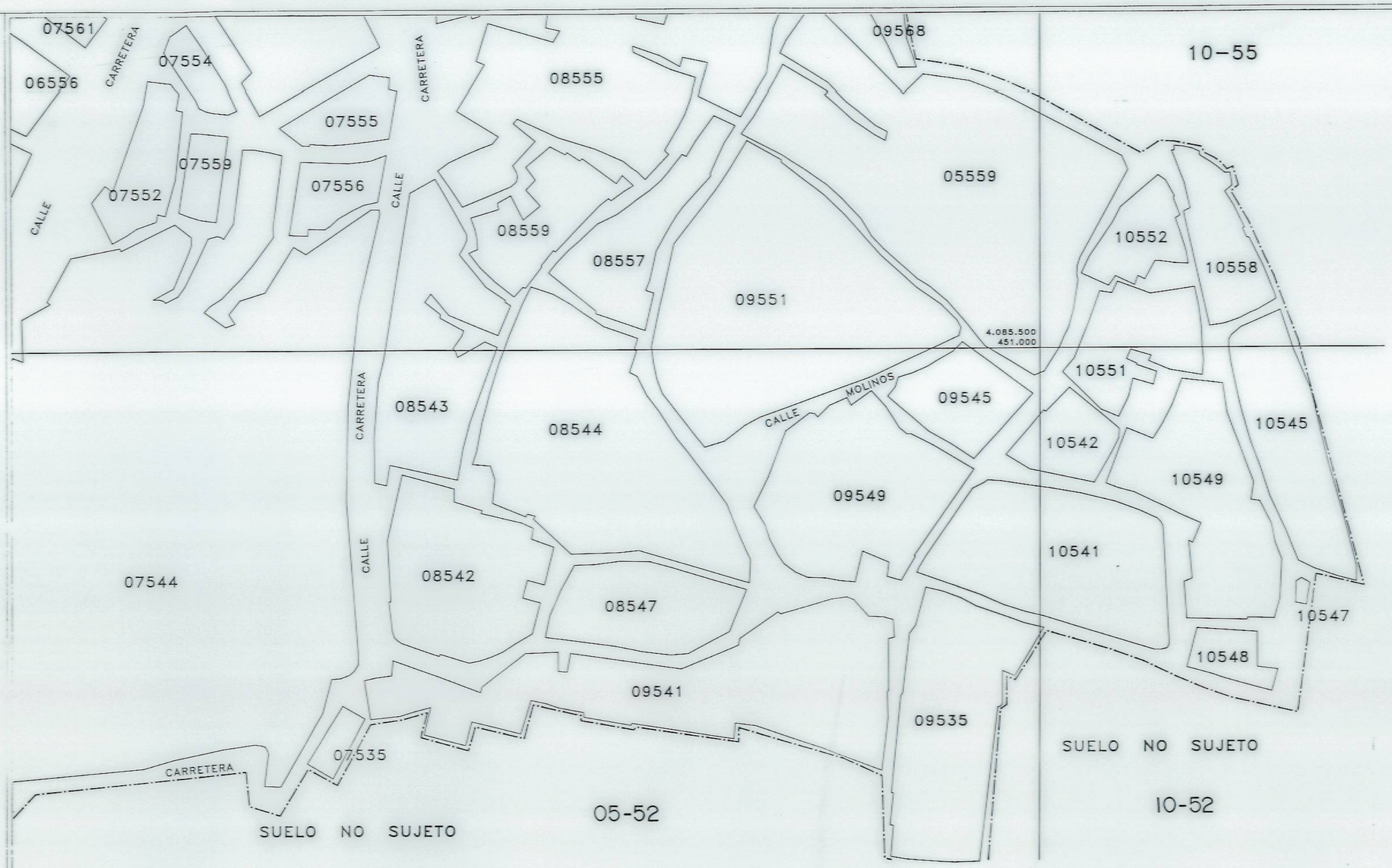

INFORMACION CARTOGRAFICA

PROYECCION U.T.M. ELIPSOIDE INTERNACIONAL
DATUM POTSDAM HUSO 30 ZONA S
ALTITUDES REFERIDAS AL NIVEL DEL MAR EN ALICANTE
COORDENADAS RECTANGULARES U.T.M. EN LAS ESQUINAS DE LA HOJA Y CUADRICULA en CARRETERA
COORDENADAS GEOGRAFICAS EN LAS ESQUINAS DE LA HOJA
NUCLEO FOTOGRAMETRICO REALIZADO POR
ANCHO DE CAMPO DE ESTE LEVANTAMIENTO SEVERINO A LA RED GEODESICA REALIZADO POR
RESTITUCION Y DIBUJO REALIZADO POR
CONFORMA
TOPOGRAFICO PARCELARIO
SUPERVISION TECNICA DEL LA CARTOGRAFIA INSTITUTO GEOGRAFICO NACIONAL

FORMACION DE LA NOMENCLATURA U.T.M. DE LA HOJA DESARROLLADA		COORDENADAS X	COORDENADAS Y
30 S			
1° HUSO 6 ZONA	HUSO		
2° CUADRADO DE 100 Km		00.000	00.000
3° CUADRADO DE 10 Km			
4° CUADRADO DE 1 Km			
5° HOJA 1.000 (Huso y Zona)			
COORDENADAS U.T.M. DE LA ESQUINA SW DE LA HOJA 1:5.000			

G	H
E	F
C	D
A	B

SIGNOS CONVENCIONALES

CARRETERAS
FERROCARRILES
FERROCARRIL ELECTRIFICADO
TENDIDO ELECTRICO DE A.T.
LINEA ELECTRICA
LINEA TELEFONICA
LINEA TELEGRAFICA
EDIFICIO
MONUMENTO
EDIFICIOS PUBLICOS O SINGULARES
EDIFICIOS EN CONSTRUCCION O RUINA
CEMENTERIO
PORCHE, CUNETA
ESCALONES
148 NUMERO DE LA MANZANA
26 NUMERO DE LA PARCELA
NUMERO POSTAL
ALTURA DE CORNISA
BORDILLO DE ACERA
LINDE LIMITE DE PARCELA
MURO TAPIA O PUNTO
MURO TAPIA O PUNTO CALCADA DEL RIO
ALAMBRADA
ALAMBRADA CALCADA DEL RIO
TELA METALICA
TELA METALICA CALCADA DEL RIO
VALLA DE MADERA
VALLA DE MADERA CALCADA DEL RIO
SETO VIVO
ZONA AJARDINADA
PARED DE TIERRA TALUD
DESMONTE - TALUD TRINCHERA
TERRAPLEN - CAMINO ELEVADO
CUMBRE DE MONTE
VERTICES GEODESICOS 1.°, 2.° y 3.° ORDEN
VERTICE TOPOGRAFICO
PUNTOS DE APOYO Y POLIGONAL
LIMITE DE TERMINO MUNICIPAL
LIMITE DE AMBITO
LIMITE DE DISTRITO
LIMITE DE BARRIO
LIMITE COLONIA O URBANIZACION
BUZON, POSTE DE PREGO
CABINAS - TELEFONOS, INF. MUNICIPAL
PARADA BUS, KIOSKO, BANCO
REGISTRO Y POZO DE ALCANTARILLA
REGISTROS - AGUA, GAS, ELECTRICIDAD
REGISTROS - TRAFICO, TELEFONOS
SEMAFOROS, FAROLA

USOS DEL SUELO

A FUTBOL	M MUERTO
S SOLAR	PA PARQUE PUBLICO
TI TRIBUNALES	J JARDIN

INFORMACION TOPOGRAFICA

NOMBRE	O	X	Y	Z

CARRETERAS

30 S

ABCISAS	ORDENADAS

-	1	-
3	2	-
4	-	-

CONSORCIO PARA LA GESTION E INSPECCION DE LAS CONTRIBUCIONES TERRITORIALES

30S

PROVINCIA DE GRANADA

EL PINAR - PINOS DEL VALLE

ESCALA - 1/1.000

PLANO DIRECTORIO Y DE INFORMACION URBANISTICA

PROHIBIDA LA REPRODUCCION COMERCIAL O VENTA DE ESTA CARTOGRAFIA

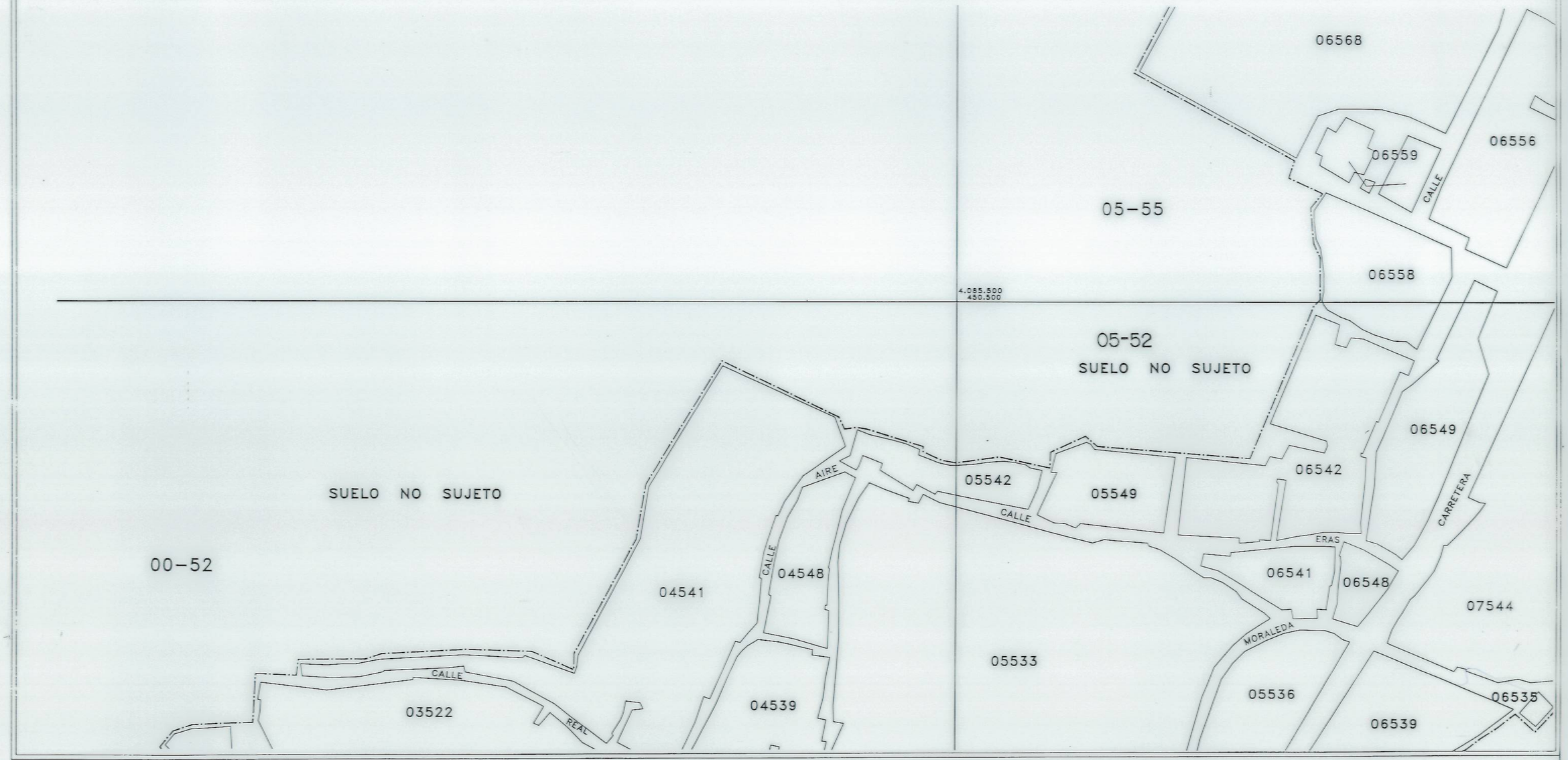

INFORMACION CARTOGRAFICA

PROYECCION U.T.M. ELIPSOIDE INTERNACIONAL
DATUM POTSDAM HUSO 30 ZONA S
ALTITUDES METRICAS s/n NIVEL EQ. MAR EN ALICANTE
COORDENADAS RECTANGULARES U.T.M. EN LAS ESQUINAS DE LA HOJA Y CUADRICULA s/n CARTOTECA
COORDENADAS GEOGRAFICAS EN LAS ESQUINAS DE LA HOJA
VUELO FOTOGRAMETRICO REALIZADO POR
AÑO DE CAMPO DE ESTE LEVANTAMIENTO REFERIDO A LA RED GEODESICA REALIZADO POR
RESTITUCION Y DIBUJO REALIZADO POR
CONFORMA
FOTOGRAFIAS PARCELARIO
SUPERVISION TECNICA DE LA CARTOGRAFIA
INSTITUTO GEOGRAFICO NACIONAL

FORMACION DE LA HOJA DE LA HOJA 30 U.T.M.		COORDENADAS X	Y
1.º HUSO Y ZONA	30 S		
2.º CUADRADO DE 100 Km		00.000	00.000
3.º CUADRADO DE 10 Km			
4.º CUADRADO DE 1 Km			
5.º HOJA 1:500 Editada 5.º			
COORDENADAS U.T.M. DE LA ESQUINA SW DE LA HOJA 1:5000			

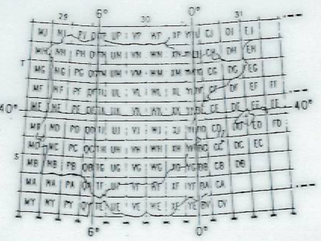

G	H
E	F
C	D
A	B

SIGNOS CONVENCIONALES

CARRETERAS
FERROCARRILES
FERROCARRIL ELECTRIFICADO
TENDIDO ELECTRICO DE A.T.
LINEA ELECTRICA
LINEA TELEFONICA
LINEA TELEGRAFICA
EDIFICIO
MONUMENTAL
EDIFICIOS PUNTUALES O SINGULARES
EDIFICIOS EN CONSTRUCCION O RUINA
CEMENTERIO
PORCHE, CUBIERTA
ESCALONES
NUMERO DE LA MANZANA
NUMERO DE LA PARCELA
NUMERO POSTAL
ALTURA DE DEPOSITO
BORDILLO DE ACERA
LINDE, LIMITE DE PARCELA
MURO, TAPIA O PARED
MURO, TAPIA O PARED
ALAMBRADA
ALAMBRADA
VALLA METALICA
VALLA METALICA
VALLA DE MADERA
VALLA DE MADERA
SETO, ARBOL
ZONA ARBORADA
PARED DE TIERRA, TALUD
RESALTO, DESNIVEL, TRINCHERA
TERRAZAS, CAMPO ELEVADO
CURVAS DE NIVEL
VERTICES GEODESICOS 1.º, 2.º y 3.º ORDEN
VERTICE TOPOGRAFICO
PUNTOS DE APOYO FOTOGRAMETRICO
LIMITE DE TERMINO MUNICIPAL
LIMITE DE AMBITO
LIMITE DE DISTRITO
LIMITE DE BARRIO
LIMITE COLONIA O URBANIZACION
BUZON, BOCA DE RIEGO
CABINAS - TELEFONOS, INF. MUNICIPAL
FUENTE, BOCA, HORNO, BANCO
REGISTRO Y BOCA DE ALCANTARILLA
REGISTRO - RIEGO, GAS, ELECTRICIDAD
REGISTRO - TRAFICO, TELEFONOS
SEMAFORO, FAROLA

USOS DEL SUELO

P. PATIO	H. HUERTA
S. SOLAR	Ne. VERDE PUBLICO
Fr. FRUTALES	J. JARDIN

INFORMACION TOPOGRAFICA

NOMBRE	D	X	Y	Z

CARRETERAS

30 S

ABCISAS	ORDENADAS

-	-	1
-	3	2
-	4	-

CONSORCIO PARA LA GESTION E INSPECCION DE LAS CONTRIBUCIONES TERRITORIALES

30S

PROVINCIA DE GRANADA

EL PINAR - PINOS DEL VALLE

ESCALA - 1/1.000

PLANO DIRECTORIO Y DE INFORMACION URBANISTICA

PROHIBIDA LA REPRODUCCION COMERCIAL O VENTA DE ESTA CARTOGRAFIA

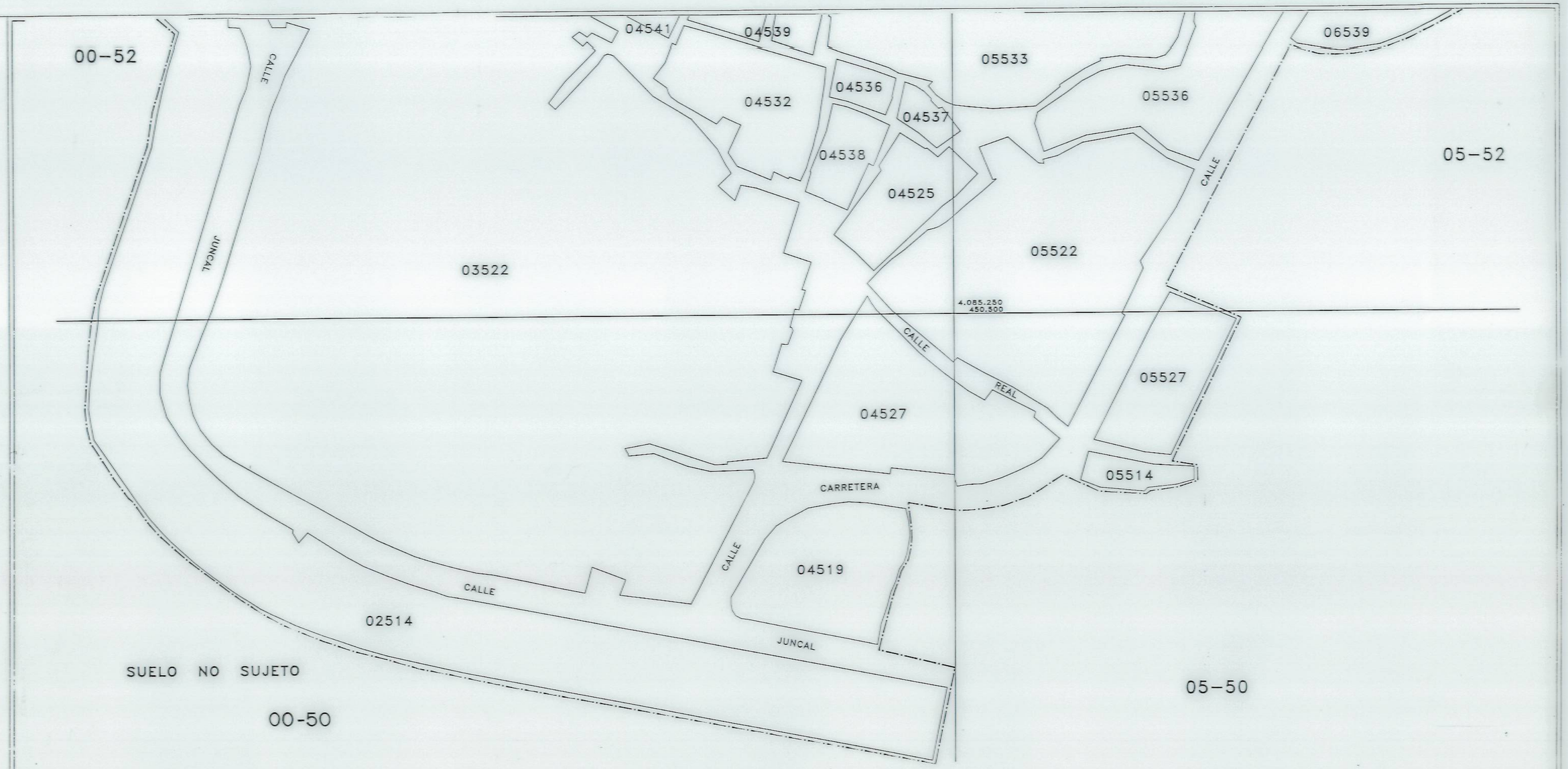

INFORMACION CARTOGRAFICA

PROYECCION U.T.M. ELIPSOIDE INTERNACIONAL
DATUM POTSDAM HUSO 30 ZONA S
ALTITUDES REFERIDAS AL NIVEL DEL MAR EN ALICANTE
COORDENADAS RECTANGULARES U.T.M. EN LAS ESQUINAS DE LA HOJA Y CUADRICULA DE CUADRICULA
COORDENADAS GEOGRAFICAS EN LAS ESQUINAS DE LA HOJA
VUELO FOTOGRAMETRICO REALIZADO POR
APOYO DE CAMPO EN ESTE LEVANTAMIENTO REFERENCIA LA RED GEODESICA REALIZADA POR
RESTITUCION Y DIBUJO REALIZADO POR
TOPONIMIA
TOPOGRAFICO PARCELARIO
SUPERVISION TECNICA DE LA CARTOGRAFIA
INSTITUTO GEOGRAFICO NACIONAL

FORMACION DE LA MARCA CUADRICULA U.T.M. DE LA HOJA DE ORDENADA 30 S		COORDENADAS X	COORDENADAS Y
1.° HUSO Y ZONA	30 S		
2.° CUADRADO DE 100 Km		00.000	00.000
3.° CUADRADO DE 10 Km			
4.° CUADRADO DE 1 Km			
5.° HOJA 1:1000 Edición 1.ª			
COORDENADAS U.T.M. DE LA ESQUINA SW DE LA HOJA 1:5000			

G	H		
E	F		
C	D		
A	B		

SIGNOS CONVENCIONALES

CARRETERAS
FERROCARRILES
TELEFONICA, ELECTRICIDAD Columna de tendido
TENDIDO ELECTRICO DE A.T. Torre - Poste
LINEA ELECTRICA - Poste
LINEA TELEFONICA - Poste
LINEA TELEGRAFICA - Poste
EDIFICIO - N.° de planta
MEDIANERA
EDIFICIOS PUBLICOS O SINGULARES
EDIFICIOS EN CONSTRUCCION O RUINA
LUCERNARIO
PORCHE, CUNETA
ESCALONES
148 NUMERO DE LA MANZANA
26 NUMERO DE LA PARCELA
NUMERO POSTAL
ALTURA DE CORNISA
BORDILLO DE ACERA
LINDE LIMITE DE PARCELA
MURO TAPIA O PILARES
MURO TAPIA O PILARES Construcción del lindero
ALAMBRADA
ALAMBRADA Construcción del lindero
TELA METALICA
TELA METALICA Construcción del lindero
VALLE DE MADERA
VALLE DE MADERA Construcción del lindero
SETO VIVO
ZONA ALAMBRADA
PARED DE TIERRA-TALUD
DESMONTE - ZANJA - TRINCHERA
TERRAPLEN - CAMINO ELEVADO
CUMBRE DE MURO
VERTICES GEODESICOS 1.°, 2.° y 3.° ORDEN
VERTICE TOPOGRAFICO
PUNTOS DE APOYO Y POLIGONAL
LIMITE DE TERMINO MUNICIPAL
LIMITE DE HOJAS
LIMITE DE DISTRITO
LIMITE DE NUCLEO
LIMITE COLONIA O URBANIZACION
BUZON BOCA DE RIEGO
CABINAS - TELEFONOS INT. MUNICIPAL
PARADA BUS RUTAS BUSES
REGISTRO Y BOCA DE ALCANTARILLA
REGISTROS - AGUA, GAS, ELECTRICIDAD
REGISTROS - TRAFICO, TELEFONOS
SEMAFOROS, FAROLA

USOS DEL SUELO

P PATIO	H HUERTA
S SOLAR	VP VERDE PUBLICO
Fr FRUTALES	J JARDIN

INFORMACION TOPOGRAFICA

NOMBRE	O	X	Y	Z

CARRETERAS

30 S

ABCISAS	ORDENADAS

-	3	2
-	4	-
-	-	-

CONSORCIO PARA LA GESTION E INSPECCION DE LAS CONTRIBUCIONES TERRITORIALES

30S

PROVINCIA DE GRANADA

EL PINAR - PINOS DEL VALLE

ESCALA - 1/1.000

PLANO DIRECTORIO Y DE INFORMACION URBANISTICA

PROHIBIDA LA REPRODUCCION COMERCIAL O VENTA DE ESTA CARTOGRAFIA