30-62

30S VF-58
36-00 N

INFORMACION CARTOGRAFICA

PROYECCION U. T. M. ELIPSOIDE INTERNACIONAL
DATUM POTSDAM HUSO 30 ZONA S
ALTITUDES REFERIDAS AL NIVEL DEL MAR EN ALICANTE
COORDENADAS RECTANGULARES U. T. M. EN LAS ESQUINAS DE LA HOJA Y CUADRICULA LA CUADRICULA
COORDENADAS GEOGRAFICAS EN LAS ESQUINAS DE LA HOJA

VUELO FOTOGRAMETRICO REALIZADO POR

APOYO DE CAMPO DE ESTE LEVANTAMIENTO REFERIDO A LA RED GEODESICA REALIZADO POR

RESTITUCION Y DIBUJO REALIZADO POR

TOPONIMIA

TOPOGRAFICO PARCELARIO

SUPERVISION TECNICA DE LA CARTOGRAFIA
INSTITUTO GEOGRAFICO NACIONAL

FORMACION DE LA NOMENCLATURA U. T. M. DE LA HOJA DENOMINADA 30 S VF - 58 - 36 - 00N		COORDENADAS X	COORDENADAS Y
1.º HUSO Y ZONA	30 S		
2.º CUADRADO DE 100 Km.	VF	400.000	4.000.000
3.º CUADRADO DE 10 Km.	58	5	8
4.º CUADRADO DE 1 Km.	36	3	6
5.º HOJA 1: 500 Esquina SW	00N		250
COORDENADAS U. T. M. DE LA ESQUINA SW DE LA HOJA 1:500		453.000	4.086.250

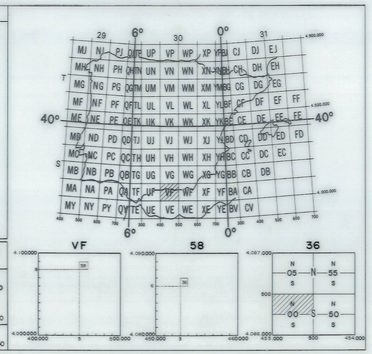

SIGNOS CONVENCIONALES

CARRETERAS
FERROCARRILES
FERROCARRIL ELECTRIFICADO Columna del tendido
TENDIDO ELECTRICO DE A. T. Torre - Poste
LINEA ELECTRICA - Poste
LINEA TELEFONICA - Poste
LINEA TELEGRAFICA - Poste
EDIFICIO - N.º de plantas
MEDIANERIA
EDIFICIOS PUBLICOS O SINGULARES
EDIFICIOS EN CONSTRUCCION O RUINA
LUCERNARIO
PORCHE, CUBIERTA
ESCALONES
148 NUMERO DE LA MANZANA
26 NUMERO DE LA PARCELA
28 NUMERO POSTAL
14.52 ALTURA DE CORNISA

BORDILLO DE ACERA
LINDE LIMITE DE PARCELA
MURO-TAPIA O PARED
MURO-TAPIA O PARED Coincidente con linde
ALAMBRADA
ALAMBRADA Coincidente con linde
TELA METALICA
TELA METALICA coincidente con linde
VALLA DE MADERA
VALLA DE MADERA Coincidente con linde
SETO-ARBOL
ZONA AJARDINADA
PARED DE TIERRA-TALUD
DESMONTE-ZANJA-TRINCHERA
TERRAPLEN-CAMINO ELEVADO
CURVAS DE NIVEL

VERTICES GEODESICOS 1.ª 2.ª y 3.ª ORDEN
VERTICE TOPOGRAFICO
PUNTOS DE APOYO Y POLIGONAL
LIMITE DE TERMINO MUNICIPAL
LIMITE DE ANEJO
LIMITE DE DISTRITO
LIMITE DE BARRIO
LIMITE COLONIA O URBANIZACION
BUZON-BOCA DE RIEGO
CABINAS – TELEFONOS, INF. MUNICIPAL
PARADA BUS-KIOSKO-BANCO
REGISTRO Y BOCA DE ALCANTARILLA
REGISTROS – AGUA, GAS, ELECTRICIDAD
REGISTROS – TRAFICO, TELEFONOS
SEMAFOROS-FAROLA

USOS DEL SUELO

P PATIO	H HUERTA
S SOLAR	Vp VERDE PUBLICO
Fr FRUTALES	J JARDIN

INFORMACION TOPOGRAFICA

NOMBRE	O	X	Y	Z

CARRETERAS

30S VF-58
36-00N

ABCISAS	ORDENADAS
33	63
34	63
34	64

—	—	—
—	30-62	35-62
—	—	—

CENTRO DE GESTION CATASTRAL Y COOPERACION TRIBUTARIA

30S VF-58
36-00 N

MINISTERIO DE ECONOMIA Y HACIENDA

PROVINCIA DE GRANADA

EL PINAR-TABLATE

ESCALA = 1:500

5 0 10 20 30 40 50 m.

EQUIDISTANCIA DE CURVAS DE NIVEL = 0,5 m.

PROHIBIDA LA REPRODUCCION COMERCIAL O VENTA DE ESTA CARTOGRAFIA

AÑO 1.990

35-62

30S VF-58
36-50N

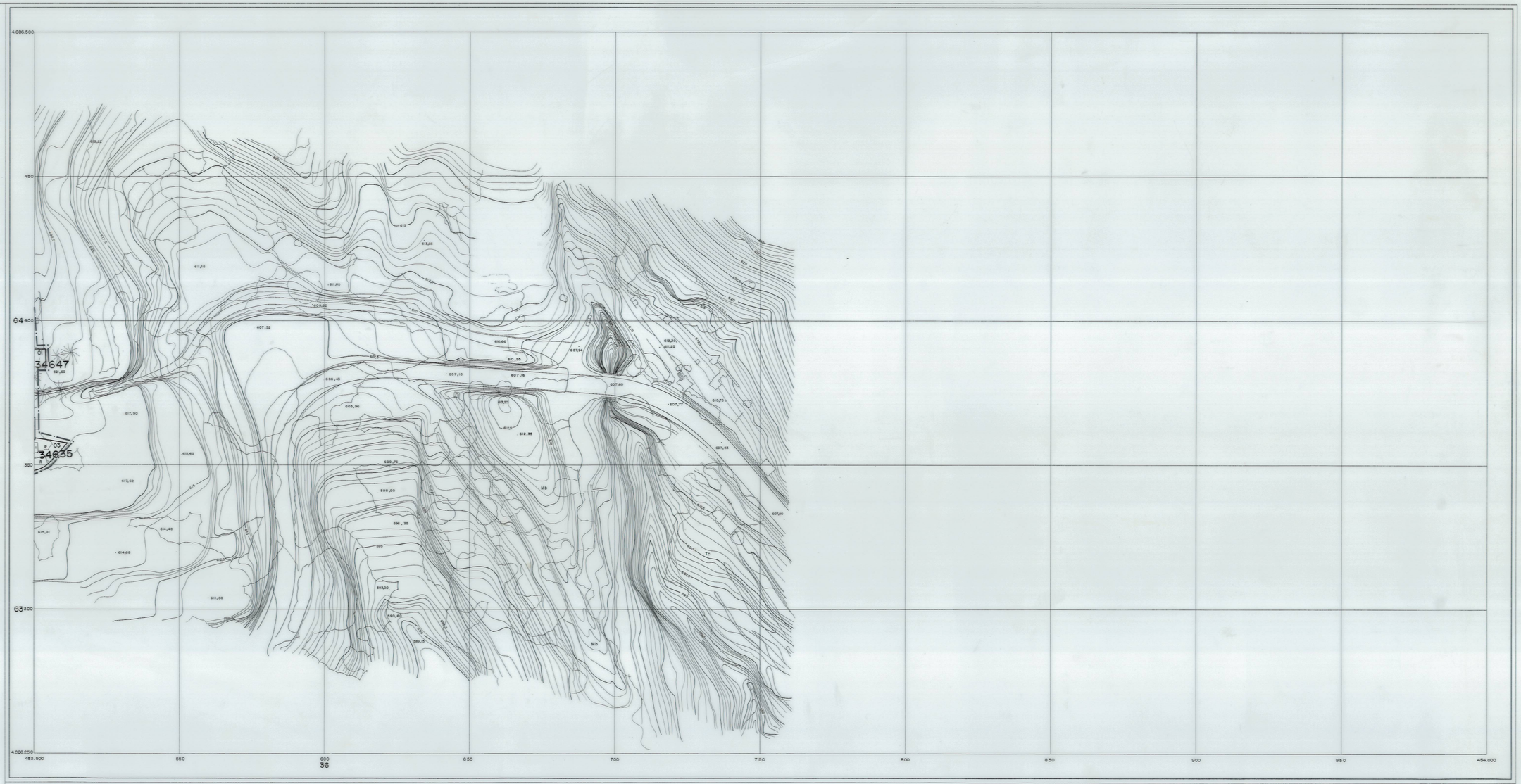

INFORMACION CARTOGRAFICA

PROYECCION U. T. M. EUIPSOIDE INTERNACIONAL
DATUM POTSDAM HUSO 30 ZONA S
ALTITUDES REFERIDAS AL NIVEL DEL MAR EN ALICANTE
COORDENADAS RECTANGULARES U. T. M. EN LAS ESQUINAS DE LA HOJA Y CUADRICULA LA CUADRICULA
COORDENADAS GEOGRAFICAS EN LAS ESQUINAS DE LA HOJA

VUELO FOTOGRAMETRICO REALIZADO POR

APOYO DE CAMPO DE ESTE LEVANTAMIENTO REFERIDO A LA RED GEODESICA REALIZADO POR

RESTITUCION Y DIBUJO REALIZADO POR

TOPONIMIA

TOPOGRAFICO PARCELARIO

SUPERVISION TECNICA DE LA CARTOGRAFIA
INSTITUTO GEOGRAFICO NACIONAL

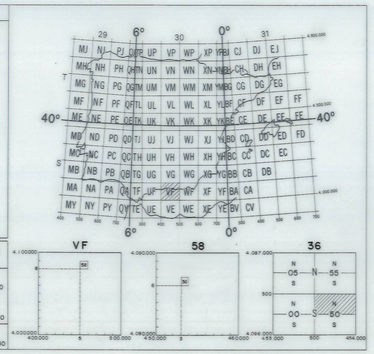

FORMACION DE LA NOMENCLATURA U. T. M. DE LA HOJA DENOMINADA 30 S VF -58-36-50N		COORDENADAS X	COORDENADAS Y
1.° HUSO Y ZONA	30 S		
2.° CUADRADO DE 100 Km.	VF	400.000	4.000.000
3.° CUADRADO DE 10 Km.	58	5	8
4.° CUADRADO DE 1 Km.	36	3	6
5.° HOJA 1: 500 Esquina SW	50N	500	250
COORDENADAS U. T. M. DE LA ESQUINA SW DE LA HOJA 1:500		453.500	4.086.250

SIGNOS CONVENCIONALES

- CARRETERAS
- FERROCARRILES
- FERROCARRIL ELECTRIFICADO Columna del tendido
- TENDIDO ELECTRICO DE A. T. Torre - Poste
- LINEA ELECTRICA - Poste
- LINEA TELEFONICA - Poste
- LINEA TELEGRAFICA - Poste
- EDIFICIO - N.° de plantas
- MEDIANERIA
- EDIFICIOS PUBLICOS O SINGULARES
- EDIFICIOS EN CONSTRUCCION O RUINA
- LUCERNARIO
- PORCHE, CUBIERTA
- ESCALONES
- 148 NUMERO DE LA MANZANA
- 26 NUMERO DE LA PARCELA
- 29 NUMERO POSTAL
- 14,52 ALTURA DE CORNISA
- BORDILLO DE ACERA
- LINDE-LIMITE DE PARCELA
- MURO-TAPIA O PARED
- MURO-TAPIA O PARED Coincidente con linde
- ALAMBRADA
- ALAMBRADA Coincidente con linde
- TELA METALICA
- TELA METALICA coincidente con linde
- VALLA DE MADERA
- VALLA DE MADERA Coincidente con linde
- SETO-ARBOL
- ZONA AJARDINADA
- PARED DE TIERRA-TALUD
- DESMONTE-ZANJA-TRINCHERA
- TERRAPLEN-CAMINO ELEVADO
- CURVAS DE NIVEL
- VERTICES GEODESICOS 1.°,2.° y 3.° ORDEN
- VERTICE TOPOGRAFICO
- PUNTOS DE APOYO Y POLIGONAL
- LIMITE DE TERMINO MUNICIPAL
- LIMITE DE ANEJO
- LIMITE DE DISTRITO
- LIMITE DE BARRIO
- LIMITE COLONIA O URBANIZACION
- BUZON-BOCA DE RIEGO
- CABINAS – TELEFONOS, INF. MUNICIPAL
- PARADA BUS-KIOSKO-BANCO
- REGISTRO Y BOCA DE ALCANTARILLA
- REGISTROS – AGUA, GAS, ELECTRICIDAD
- REGISTROS – TRAFICO, TELEFONOS
- SEMAFOROS-FAROLA

USOS DEL SUELO

P PATIO	H HUERTA
S SOLAR	Vp VERDE PUBLICO
Fr FRUTALES	J JARDIN

INFORMACION TOPOGRAFICA

NOMBRE	O	X	Y	Z

CARRETERAS

30S VF-58
36-50N

ABSCISAS	ORDENADAS
34	63
34	64

–	–	–
30-62	35-62	–
–	–	–

CENTRO DE GESTION CATASTRAL Y COOPERACION TRIBUTARIA

30S VF-58
36-50 N

MINISTERIO DE ECONOMIA Y HACIENDA

PROVINCIA DE
GRANADA

EL PINAR-TABLATE

ESCALA = 1:500

5 0 10 20 30 40 50 m.

EQUIDISTANCIA DE CURVAS DE NIVEL = 0,5 m.

PROHIBIDA LA REPRODUCCION COMERCIAL O VENTA DE ESTA CARTOGRAFIA

AÑO 1.990

35-62