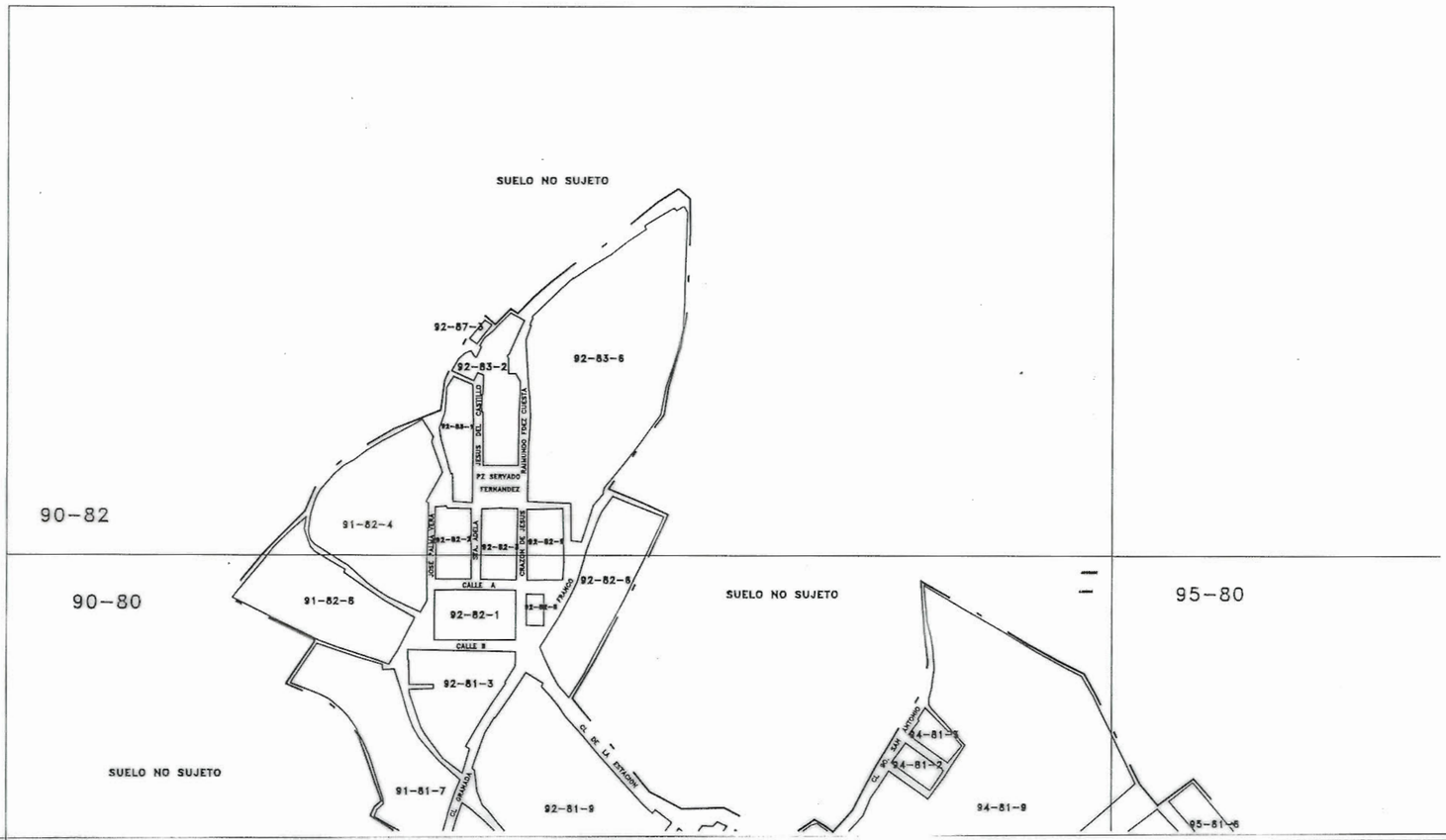

INFORMACION CARTOGRAFICA

PROYECCION U. T. M. ELIPSOIDE INTERNACIONAL
DATUM POTSDAM HUSO 30 ZONA S
ALTITUDES REFERIDAS AL NIVEL DEL MAR EN ALICANTE
COORDENADAS RECTANGULARES U. T. M. EN LAS ESQUINAS DE LA HOJA Y CUADRICULA — CUADRICULA
COORDENADAS GEOGRAFICAS EN LAS ESQUINAS DE LA HOJA

VUELO FOTOGRAMETRICO REALIZADO POR

APOYO DE CAMPO DE ESTE LEVANTAMIENTO REFERENCIA LA RED GEODESICA REALIZADO POR

RESTITUCION Y DIBUJO REALIZADO POR

TOPONIMIA

TOPOGRAFICO PARCELARIO

SUPERVISION TECNICA DE LA CARTOGRAFIA
INSTITUTO GEOGRAFICO NACIONAL

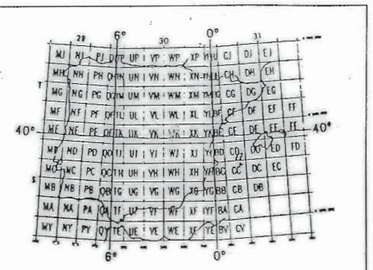

FORMACION DE LA NOMENCLATURA U. T. M. DE LA HOJA DENOMINADA 30 S		COORDENADAS X	Y
1.° HUSO Y ZONA	30 S		
2.° CUADRADO DE 100 Km.		00.000	00.000
3.° CUADRADO DE 10 Km.			
4.° CUADRADO DE 1 Km.			
5.° HOJA 1:50 Cuarto 1:10			
COORDENADAS U. T. M. DE LA ESQUINA SW DE LA HOJA 1:5000			



G	H
E	F
C	D
A	B

SIGNOS CONVENCIONALES

CARRETERAS
FERROCARRILES
FERROCARRIL ELECTRIFICADO Catenaria del tendido
TENDIDO ELECTRICO DE A. T. Torre - Poste
LINEA ELECTRICA - Poste
LINEA TELEFONICA - Poste
LINEA TELEGRAFICA - Poste
EDIFICIO - N.° de plantas
MEDIANERIA
EDIFICIOS PUBLICOS O SINGULARES
EDIFICIOS EN CONSTRUCCION O RUINA
LUCERNARIO
PORCHE, CUBIERTA
ESCALONES
148 NUMERO DE LA MANZANA
26 NUMERO DE LA PARCELA
NUMERO POSTAL
H.M. ALTURA DE CORNISA

BORDILLO DE ACERA
LINDE LEGITE DE PARCELA
MURO - TAPIA O PARED
MURO - TAPIA O PARED Cerramiento con brida
ALAMBRADA
ALAMBRADA Cerramiento con brida
TELA METALICA
TELA METALICA cerramiento con brida
VALLE DE MADERA
VALLE DE MADERA Cerramiento con brida
ARB - ARBOL
ZONA AJARDINADA
PARED DE TIERRA - TALUD
SEMIMONTE - ZANJA - TRINCHERA
TERRAPLEN - CAMINO ELEVADO
CURVAS DE NIVEL

VERTICES GEODESICOS 1.°, 2.° y 3.° ORDEN
VERTICE TOPOGRAFICO
PUNTOS DE APOYO Y POLIGONAL
LIMITE DE TERMINO MUNICIPAL
LIMITE DE ANEJO
LIMITE DE DISTRITO
LIMITE DE BARRIO
LIMITE COLONIA O URBANIZACION
BUZON - BOCA DE RIEGO
CABINAS - TELEFONOS, INF. MUNICIPAL
PARADA BUS - KIOSKO BANCO
REGISTRO Y BOCA DE ALCANTARILLA
REGISTROS - AGUA, GAS, ELECTRICIDAD
REGISTROS - TRAFICO, TELEFONOS
SEMAFOROS - FAROLA

USOS DEL SUELO

P. PATIO
S. SOLAR
Fr. FRUTALES
H. HUERTA
Vp. VERDE PUBLICO
J. JARDIN

INFORMACION TOPOGRAFICA

NOMBRE	O	X	Y	Z

CARRETERAS

30 S

ABCISAS	ORDENADAS

-	-	-
-	01	-
-	02	-

CONSORCIO PARA LA GESTION E INSPECCION DE LAS CONTRIBUCIONES TERRITORIALES

30S

PROVINCIA DE GRANADA

EL VALLE - MELEGIS

ESCALA - 1/2000

DIRECTORIO DE HOJAS

PROHIBIDA LA REPRODUCCION COMERCIAL O VENTA DE ESTA CARTOGRAFIA

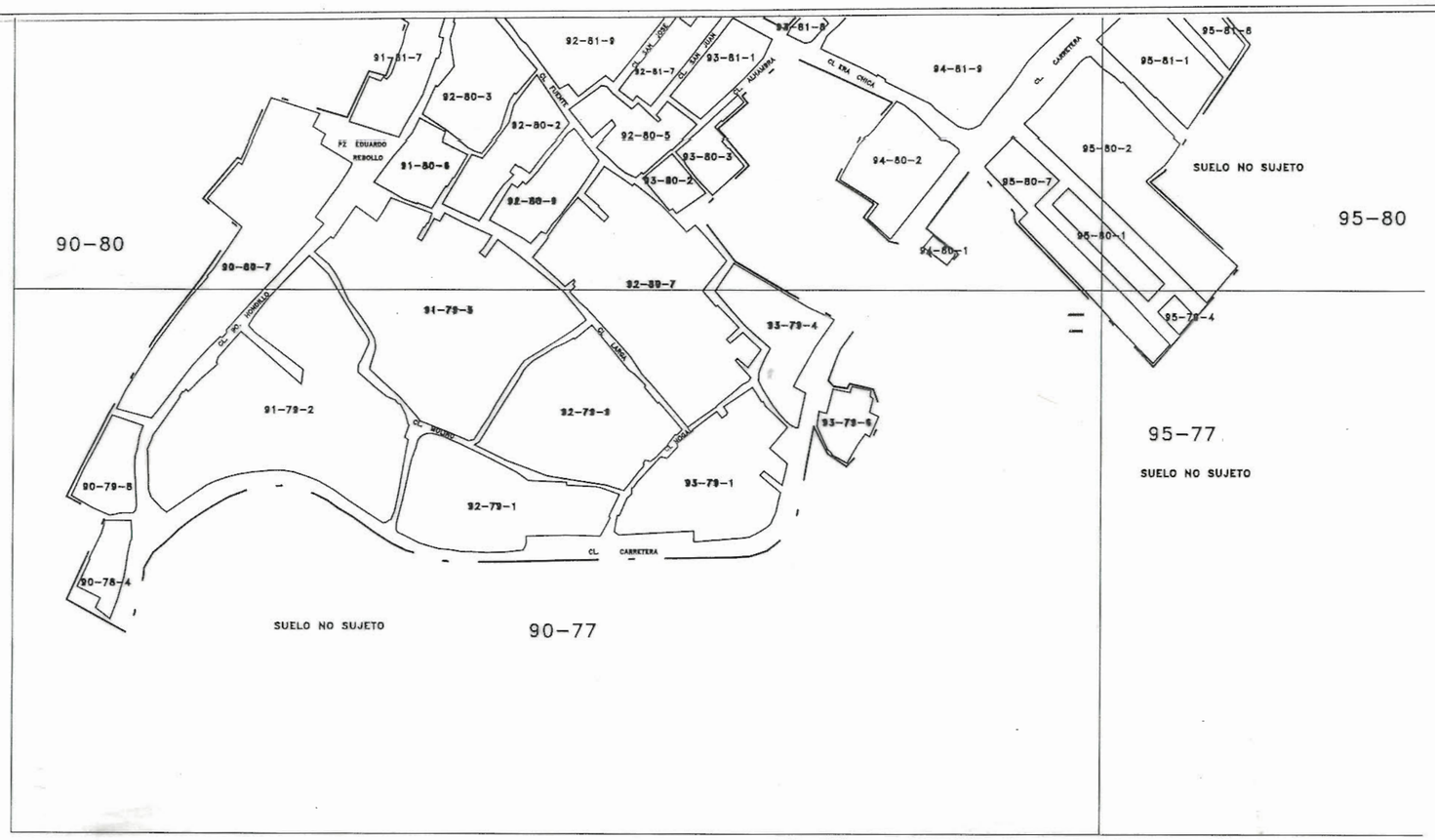

INFORMACION CARTOGRAFICA

PROYECCION U. T. M. ELIPSOIDE INTERNACIONAL
DATUM POTSDAM HUSO 30 ZONA R
ALTITUDES REFERIDAS AL NIVEL DEL MAR EN ALICANTE
COORDENADAS RECTANGULARES (2 T. K. EN LAS ESQUINAS DE LA HOJA Y CUADRICULA — CUADRICULA
COORDENADAS GEOGRAFICAS EN LAS ESQUINAS DE LA HOJA

VUELO FOTOGRAMETRICO REALIZADO POR

APOYO DE CAMPO DE ESTE LEVANTAMIENTO REFERENCIA A LA RED GEODESICA REALIZADO POR

RESTITUCION Y DIBUJO REALIZADO POR

TOPONIMIA

TOPOGRAFICO PARCELARIO

SUPERVISION TECNICA DE LA CARTOGRAFIA
INSTITUTO GEOGRAFICO NACIONAL

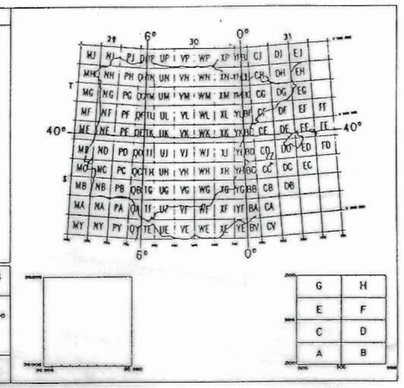

FORMACION DE LA NOMENCLATURA U. T. M. DE LA HOJA DENOMINADA 30 S		COORDENADAS X	COORDENADAS Y
1.° HUSO Y ZONA	30 S		
2.° CUADRADO DE 100 Km		00.000	00.000
3.° CUADRADO DE 10 Km			
4.° CUADRADO DE 1 Km			
5.° HOJA 1:500 (Indice 5.°)			
COORDENADAS U. T. M. DE LA ESQUINA SW DE LA HOJA 1:5000			

G	H
E	F
C	D
A	B

SIGNOS CONVENCIONALES

- CARRETERAS
- FERROCARRILES
- FERROCARRIL ELECTRIFICADO
- TENDIDO ELECTRICO DE A. T.
- LINEA ELECTRICA - Poste
- LINEA TELEFONICA - Poste
- LINEA TELEGRAFICA - Poste
- EDIFICIO - N.° de plantas
- MEDIANERIA
- EDIFICIOS PUBLICOS O SINGULARES
- EDIFICIOS EN CONSTRUCCION O RUINA
- LUCERNARIO
- PORCHE, CUBIERTA
- ESCALONES
- 148 NUMERO DE LA MANZANA
- 26 NUMERO DE LA PARCELA
- NP NUMERO POSTAL
- 14.50 ALTURA DE CORNISA
- BORDILLO DE ACERA
- LINDE LIMITE DE PARCELA
- MURO-TAPIA O PARED
- MURO-TAPIA O PARED
- ALAMBRADA
- ALAMBRADA
- TELA METALICA
- TELA METALICA
- VALLA DE MADERA
- VALLA DE MADERA
- SETO-ARBOL
- ZONA AJARDINADA
- PARED DE TIERRA-TALUD
- DESMONTE-ZANJA-TRINCHERA
- TERRAPLEN-CAMINO ELEVADO
- CURVAS DE NIVEL
- VERTICES GEODESICOS 1.°, 2.° y 3.° ORDEN
- A VERTICE TOPOGRAFICO
- PUNTOS DE APOYO Y POLIGONAL
- LIMITE DE TERMINO MUNICIPAL
- LIMITE DE AREA
- LIMITE DE DISTRITO
- LIMITE DE BARRIO
- LIMITE COLONIA O URBANIZACION
- BUZON-BOCA DE RIEGO
- CABINAS - TELEFONOS, INF. MUNICIPAL
- PARADA BUS-KIOSKO-BANCO
- REGISTRO Y BOCA DE ALCANTARILLA
- REGISTROS - AGUA, GAS, ELECTRICIDAD
- REGISTROS - TRAFICO, TELEFONOS
- SEMAFOROS-FAROLA

USOS DEL SUELO

P PATIO	H HUERTA
S SOLAR	VP VERDE PUBLICO
Fr FRUTALES	J JARDIN

INFORMACION TOPOGRAFICA

NOMBRE	O	X	T	Z

CARRETERAS

30 S

ARCIRAS	ORDENADAS

—	01	—
—	02	—
—	—	—

CONSORCIO PARA LA GESTION E INSPECCION DE LAS CONTRIBUCIONES TERRITORIALES

30S

PROVINCIA DE GRANADA

EL VALLE - MELEGIS

ESCALA - 1/2000

PLANO DIRECTORIO Y DE INFORMACION URBANISTICA

PROHIBIDA LA REPRODUCCION COMERCIAL O VENTA DE ESTA CARTOGRAFIA