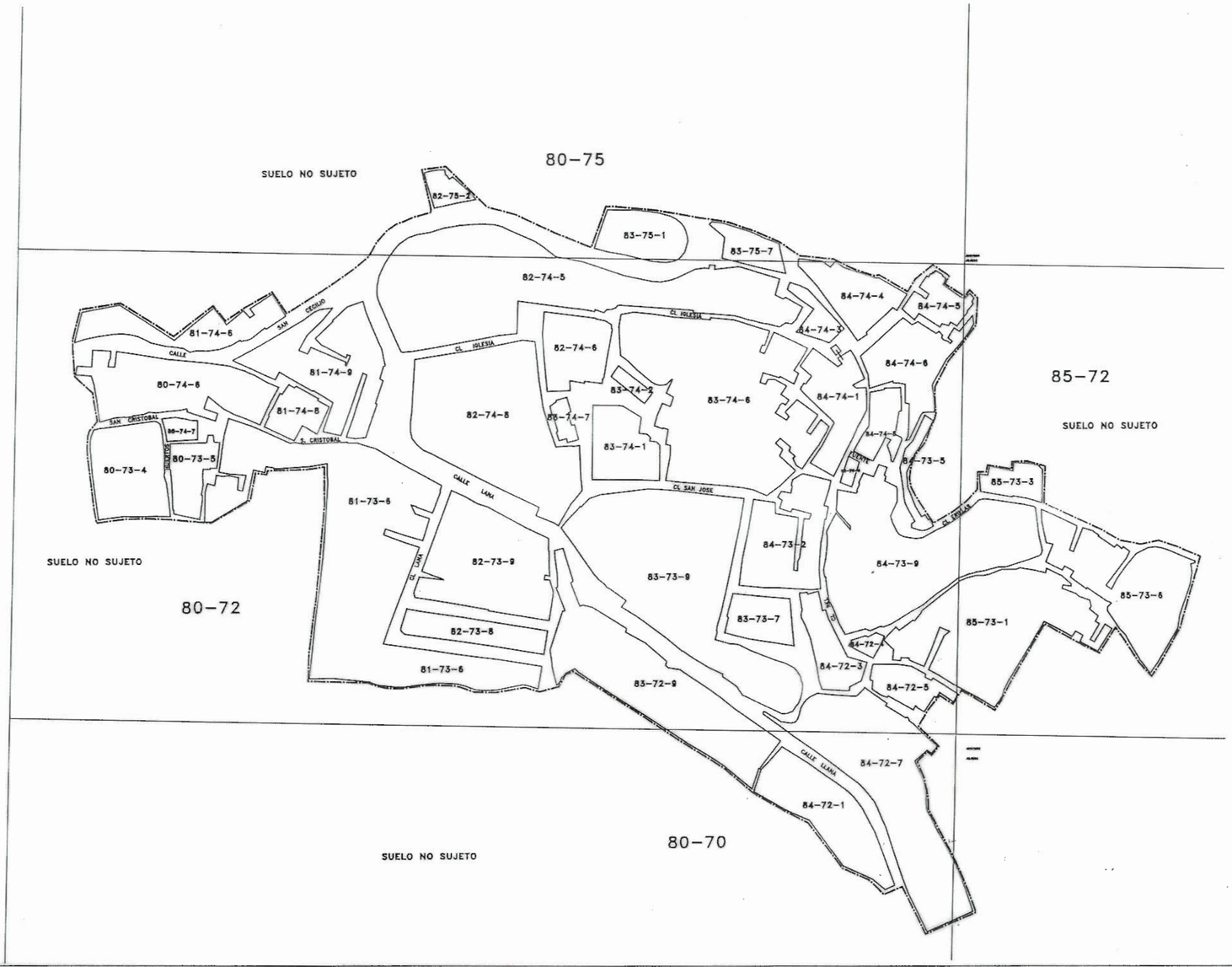

INFORMACION CARTOGRAFICA

PROYECCION U. T. M. ELIPSOIDE INTERNACIONAL
DATUM POTSDAM HUSO 30 ZONA S
ALTITUDES REFERIDAS AL NIVEL DEL MAR EN ALICANTE
COORDENADAS RECTANGULARES U. T. M. EN LAS ESQUINAS DE LA HOJA Y CUADRICULA LA CARTOGRAFICA
COORDENADAS GEOGRAFICAS EN LAS ESQUINAS DE LA HOJA
VUELO FOTOGRAMETRICO REALIZADO POR
APOYO DE CAMPO DE ESTE LEVANTAMIENTO REFERIDO A LA RED GEODESICA REALIZADA POR
RESTITUCION Y DIBUJO REALIZADO POR
ZOPONIMIA
TOPOGRAFICO PARCELARIO
SUPERVISION TECNICA DE LA CARTOGRAFIA
INSTITUTO GEOGRAFICO NACIONAL

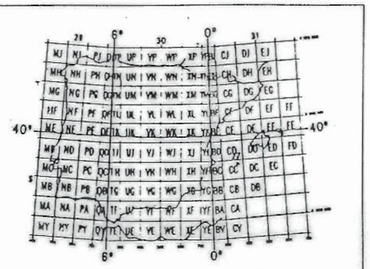

FORMACION DE LA NOMENCLATURA U. T. M. DE LA HOJA DENOMINADA 30 S		COORDENADAS X	Y
1° HUSO Y ZONA	30 S	00.000	00.000
2° CUADRADO DE 100 Km.			
3° CUADRADO DE 10 Km.			
4° CUADRADO DE 1 Km.			
5° HOJA 1:500 Ejemplo 5'W			
COORDENADAS U. T. M. DE LA ESQUINA SW DE LA HOJA 1:5000			



G	H
E	F
C	D
A	B

SIGNOS CONVENCIONALES

CARRETERAS
FERROCARRILES
FERROCARRIL ELECTRIFICADO Columna de tendido
TENDIDO ELECTRICO DE A. T. Torre - Poste
LINEA ELECTRICA - Poste
LINEA TELEFONICA - Poste
LINEA TELEGRAFICA - Poste
EDIFICIO - N.° de plantas
MEDIANERA
EDIFICIOS PUBLICOS O SINGULARES
EDIFICIOS EN CONSTRUCCION O RUINA
LUCERNARIO
PORCHE, CUBIERTA
ESCALONES
148 NUMERO DE LA MANZANA
26 NUMERO DE LA PARCELA
nº NUMERO POSTAL
14 m ALTURA DE CORNISA

PORTILLO DE ACERA
LINDE LIMITE DE PARCELA
MURO-TAPIA O PARED
MURO-TAPIA O PARED Cerramiento sin lindo
ALAMBRADA
ALAMBRADA Cerramiento sin lindo
TELA METALICA
TELA METALICA cerramiento sin lindo
VALLA DE MADERA
VALLA DE MADERA Cerramiento sin lindo
SETO ARBOL
ZONA AJARDINADA
PARED DE TIERRA-TALUD
DESMONTE-TALUD-TRINCHERA
TERRAPLEN-CAMINO ELEVADO
CURVAS DE NIVEL

VERTICES GEODESICOS 1.ª 2.ª y 3.ª ORDEN
VERTICE TOPOGRAFICO
PUNTOS DE APOYO Y POLIGONAL
LIMITE DE TERMINO MUNICIPAL
LIMITE DE ANEJO
LIMITE DE DISTRITO
LIMITE DE BARRIO
LIMITE COLONIA O URBANIZACION
BUZON-BOCA DE RIEGO
CABINAS - TELEFONOS, INF. MUNICIPAL
PARADA BUS-KIOSKO-BANCO
REGISTRO Y BOCA DE ALCANTARILLA
REGISTROS - AGUA, GAS, ELECTRICIDAD
REGISTROS - TRAFICO, TELEFONOS
SEMAFOROS-FAROLA

USOS DEL SUELO

P PATIO
S SOLAR
Fr FRUTALES
H HUERTA
Vp VERDE PUBLICO
J JARDIN

INFORMACION TOPOGRAFICA

NOMBRE	O	X	Y	Z

CARRETERAS

30 S

ARCIBAS	ORDENADAS

—	—	—
—	01	—
—	—	—

CONSORCIO PARA LA GESTION E INSPECCION DE LAS CONTRIBUCIONES TERRITORIALES

30S

PROVINCIA DE GRANADA

EL VALLE-RESTABAL

ESCALA 1/2000

PLANO DIRECTORIO Y DE INFORMACION URBANISTICA

PROHIBIDA LA REPRODUCCION COMERCIAL O VENTA DE ESTA CARTOGRAFIA