70-12

30S VF-49
71-00N



INFORMACION CARTOGRAFICA

PROYECCION U. T. M. ELIPSOIDE INTERNACIONAL
DATUM POTSDAM HUSO 30 ZONA S
ALTITUDES REFERIDAS AL NIVEL DEL MAR EN ALICANTE
COORDENADAS RECTANGULARES U. T. M. EN LAS ESQUINAS DE LA HOJA Y CUADRICULA LA CUADRICULA
COORDENADAS GEOGRAFICAS EN LAS ESQUINAS DE LA HOJA

VUELO FOTOGRAMETRICO REALIZADO POR

APOYO DE CAMPO DE ESTE LEVANTAMIENTO REFERIDO A LA RED GEODESICA REALIZADO POR

RESTITUCION Y DIBUJO REALIZADO POR

TOPONIMIA

TOPOGRAFICO PARCELARIO

SUPERVISION TECNICA DE LA CARTOGRAFIA
INSTITUTO GEOGRAFICO NACIONAL

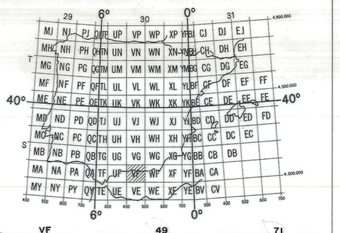

FORMACION DE LA NOMENCLATURA U. T. M. DE LA HOJA DENOMINADA 30 S VF -49- 71- 00N		COORDENADAS X	COORDENADAS Y
1.° HUSO Y ZONA	30 S		
2.° CUADRADO DE 100 Km.	VF	400.000	4.000.000
3.° CUADRADO DE 10 Km.	49	4	9
4.° CUADRADO DE 1 Km.	71	7	1
5.° HOJA 1:500 . Esquina SW	00N		250
COORDENADAS U. T. M. DE LA ESQUINA SW DE LA HOJA 1:500		447.000	4.091.250



SIGNOS CONVENCIONALES

- CARRETERAS
- FERROCARRILES
- FERROCARRIL ELECTRIFICADO Columna del tendido
- TENDIDO ELECTRICO DE A. T. Torre - Poste
- LINEA ELECTRICA - Poste
- LINEA TELEFONICA - Poste
- LINEA TELEGRAFICA - Poste
- EDIFICIO - N.° de plantas
- 25 / 27 MEDIANERIA
- EDIFICIOS PUBLICOS O SINGULARES
- EDIFICIOS EN CONSTRUCCION O RUINA
- LUCERNARIO
- P PORCHE, CUBIERTA
- ESCALONES
- 148 NUMERO DE LA MANZANA
- 26 NUMERO DE LA PARCELA
- 25 NUMERO POSTAL
- 14,50 ALTURA DE CORNISA
- BORDILLO DE ACERA
- LINDE-LIMITE DE PARCELA
- MURO-TAPIA O PARED
- MURO-TAPIA O PARED Coincidente con linde
- ALAMBRADA
- ALAMBRADA Coincidente con linde
- TELA METALICA
- TELA METALICA coincidente con linde
- VALLA DE MADERA
- VALLA DE MADERA Coincidente con linde
- SETO-ARBOL
- ZONA AJARDINADA
- PARED DE TIERRA-TALUD
- DESMONTE-ZANJA-TRINCHERA
- TERRAPLEN-CAMINO ELEVADO
- 625 CURVAS DE NIVEL
- VERTICES GEODESICOS 1.°,2.° y 3.° ORDEN
- VERTICE TOPOGRAFICO
- P.A.1N P.A.2-625 M.S.85 PUNTOS DE APOYO Y POLIGONAL
- LIMITE DE TERMINO MUNICIPAL
- LIMITE DE ANEJO
- LIMITE DE DISTRITO
- LIMITE DE BARRIO
- LIMITE COLONIA O URBANIZACION
- BUZON-BOCA DE RIEGO
- CABINAS — TELEFONOS, INF. MUNICIPAL
- B K PARADA BUS-KIOSKO-BANCO
- REGISTRO Y BOCA DE ALCANTARILLA
- REGISTROS — AGUA, GAS, ELECTRICIDAD
- REGISTROS — TRAFICO, TELEFONOS
- SEMAFOROS-FAROLA

USOS DEL SUELO

P	PATIO	H	HUERTA
S	SOLAR	Vp	VERDE PUBLICO
Fr	FRUTALES	J	JARDIN

INFORMACION TOPOGRAFICA

NOMBRE	O	X	Y	Z

CARRETERAS

30 S VF
47.0 91.2

ABCISAS	ORDENADAS
74	14
75	15

—	70-15	75-15
—	70-12	—
—	—	—

CENTRO DE GESTION CATASTRAL Y COOPERACION TRIBUTARIA

30S VF-49
71-00N

MINISTERIO DE ECONOMIA Y HACIENDA

PROVINCIA DE GRANADA

CONCHAR (VILLAMENA)

ESCALA = 1:500

5 0 10 20 30 40 50 m.

EQUIDISTANCIA DE CURVAS DE NIVEL = 0,5 m.

PROHIBIDA LA REPRODUCCION COMERCIAL O VENTA DE ESTA CARTOGRAFIA

AÑO 1.990

70-12

70-15

30S VF-49
71-05S



INFORMACION CARTOGRAFICA

PROYECCION U. T. M. ELIPSOIDE INTERNACIONAL
DATUM POTSDAM HUSO 30 ZONA S
ALTITUDES REFERIDAS AL NIVEL DEL MAR EN ALICANTE
COORDENADAS RECTANGULARES U. T. M. EN LAS ESQUINAS DE LA HOJA Y CUADRICULA LA CUADRICULA
COORDENADAS GEOGRAFICAS EN LAS ESQUINAS DE LA HOJA

VUELO FOTOGRAMETRICO REALIZADO POR

APOYO DE CAMPO DE ESTE LEVANTAMIENTO REFERIDO A LA RED GEODESICA REALIZADO POR

RESTITUCION Y DIBUJO REALIZADO POR

TOPONIMIA

TOPOGRAFICO PARCELARIO

SUPERVISION TECNICA DE LA CARTOGRAFIA
INSTITUTO GEOGRAFICO NACIONAL

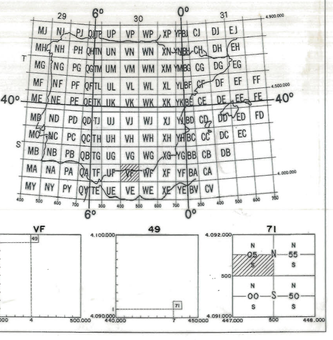

FORMACION DE LA NOMENCLATURA U. T. M. DE LA HOJA DENOMINADA 30 S VF -49-71-05 S		COORDENADAS X	COORDENADAS Y
1.° HUSO Y ZONA	30 S		
2.° CUADRADO DE 100 Km.	VF	400.000	4.000.000
3.° CUADRADO DE 10 Km.	49	4	9
4.° CUADRADO DE 1 Km.	71	7	1
5.° HOJA 1:500 Esquina SW	05 S		500
COORDENADAS U. T. M. DE LA ESQUINA SW DE LA HOJA 1:500		447.000	4.091.500

SIGNOS CONVENCIONALES

- CARRETERAS
- FERROCARRILES
- FERROCARRIL ELECTRIFICADO Columna del tendido
- TENDIDO ELECTRICO DE A. T. Torre - Poste
- LINEA ELECTRICA - Poste
- LINEA TELEFONICA - Poste
- LINEA TELEGRAFICA - Poste
- EDIFICIO - N.° de plantas
- MEDIANERIA
- EDIFICIOS PUBLICOS O SINGULARES
- EDIFICIOS EN CONSTRUCCION O RUINA
- LUCERNARIO
- PORCHE, CUBIERTA
- ESCALONES
- 148 NUMERO DE LA MANZANA
- 26 NUMERO DE LA PARCELA
- 29 NUMERO POSTAL
- 14.52 ALTURA DE CORNISA
- BORDILLO DE ACERA
- LINDE-LIMITE DE PARCELA
- MURO-TAPIA O PARED
- MURO-TAPIA O PARED Coincidente con linde
- ALAMBRADA
- ALAMBRADA Coincidente con linde
- TELA METALICA
- TELA METALICA coincidente con linde
- VALLA DE MADERA
- VALLA DE MADERA Coincidente con linde
- SETO-ARBOL
- ZONA AJARDINADA
- PARED DE TIERRA-TALUD
- DESMONTE-ZANJA-TRINCHERA
- TERRAPLEN-CAMINO ELEVADO
- 625 CURVAS DE NIVEL
- VERTICES GEODESICOS 1.°,2.° y 3.° ORDEN
- VERTICE TOPOGRAFICO
- P.S.-N.-P.A.S.-223 N.° 65 PUNTOS DE APOYO Y POLIGONAL
- LIMITE DE TERMINO MUNICIPAL
- LIMITE DE ANEJO
- LIMITE DE DISTRITO
- LIMITE DE BARRIO
- LIMITE COLONIA O URBANIZACION
- BUZON-BOCA DE RIEGO
- CABINAS — TELEFONOS, INF. MUNICIPAL
- PARADA BUS-KIOSKO-BANCO
- REGISTRO Y BOCA DE ALCANTARILLA
- REGISTROS — AGUA, GAS, ELECTRICIDAD
- REGISTROS — TRAFICO, TELEFONOS
- SEMAFOROS-FAROLA

USOS DEL SUELO

P	PATIO	H	HUERTA
S	SOLAR	Vp	VERDE PUBLICO
Fr	FRUTALES	J	JARDIN

INFORMACION TOPOGRAFICA

NOMBRE	O	X	Y	Z

CARRETERAS

30 S VF
47.0 91.5

ABCISAS	ORDENADAS
74	14
74	15
74	16
75	15
75	16

—	—	—
—	70-15	75-15
—	70-12	—

CENTRO DE GESTION CATASTRAL Y COOPERACION TRIBUTARIA

MINISTERIO DE ECONOMIA Y HACIENDA

30S VF-49
71-05S

PROVINCIA DE GRANADA

CONCHAR (VILLAMENA)

ESCALA = 1:500

5 0 10 20 30 40 50 m.

EQUIDISTANCIA DE CURVAS DE NIVEL = 0,5 m.

PROHIBIDA LA REPRODUCCION COMERCIAL O VENTA DE ESTA CARTOGRAFIA

AÑO 1.990

70-15

75-15

30S VF-49
71-55S

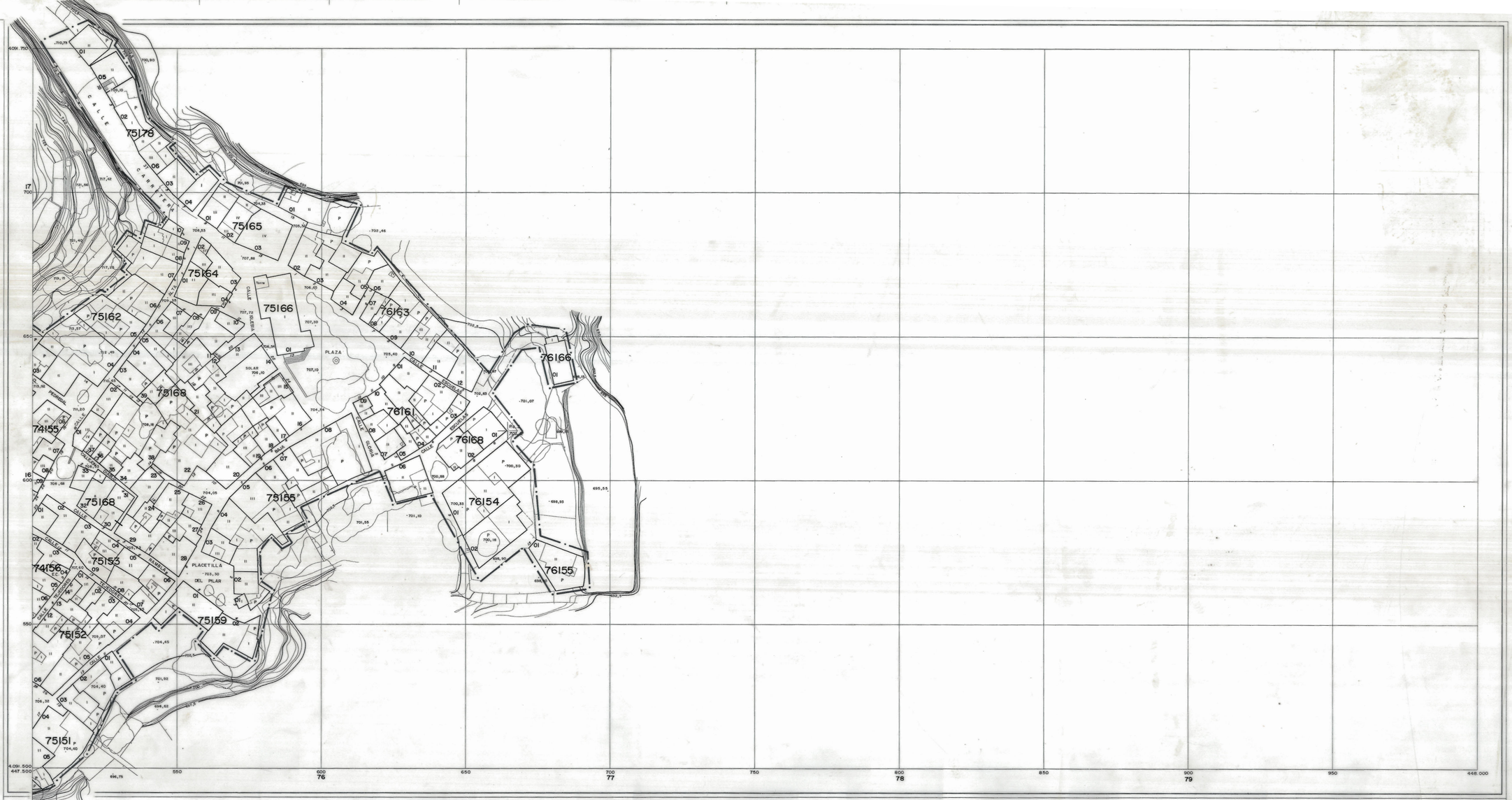

INFORMACION CARTOGRAFICA

PROYECCION U. T. M. ELIPSOIDE INTERNACIONAL
DATUM POTSDAM HUSO 30 ZONA S
ALTITUDES REFERIDAS AL NIVEL DEL MAR EN ALICANTE
COORDENADAS RECTANGULARES U. T. M. EN LAS ESQUINAS DE LA HOJA Y CUADRICULA LA CUADRICULA COORDENADAS GEOGRAFICAS EN LAS ESQUINAS DE LA HOJA

VUELO FOTOGRAMETRICO REALIZADO POR

APOYO DE CAMPO DE ESTE LEVANTAMIENTO REFERIDO A LA RED GEODESICA REALIZADO POR

RESTITUCION Y DIBUJO REALIZADO POR

TOPONIMIA

TOPOGRAFICO PARCELARIO

SUPERVISION TECNICA DE LA CARTOGRAFIA
INSTITUTO GEOGRAFICO NACIONAL

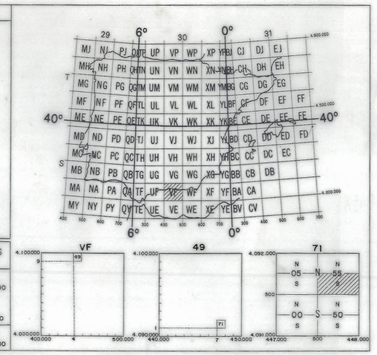

FORMACION DE LA NOMENCLATURA U. T. M. DE LA HOJA DENOMINADA 30 S VF - 49 - 71 - 55S		COORDENADAS X	COORDENADAS Y
1.° HUSO Y ZONA	30 S		
2.° CUADRADO DE 100 Km.	VF	400.000	4.000.000
3.° CUADRADO DE 10 Km.	49	4	9
4.° CUADRADO DE 1 Km.	71	7	1
5.° HOJA 1:500 Equina SW	55 S	500	500
COORDENADAS U. T. M. DE LA ESQUINA SW DE LA HOJA 1:500		447.500	4.091.500

SIGNOS CONVENCIONALES.

- CARRETERAS
- FERROCARRILES
- FERROCARRIL ELECTRIFICADO Columna del tendido
- TENDIDO ELECTRICO DE A. T. Torre - Poste
- LINEA ELECTRICA - Poste
- LINEA TELEFONICA - Poste
- LINEA TELEGRAFICA - Poste
- EDIFICIO - N.° de plantas
- MEDIANERIA
- EDIFICIOS PUBLICOS O SINGULARES
- EDIFICIOS EN CONSTRUCCION O RUINA
- LUCERNARIO
- P PORCHE, CUBIERTA
- ESCALONES
- 148 NUMERO DE LA MANZANA
- 26 NUMERO DE LA PARCELA
- 29 NUMERO POSTAL
- 14.52 ALTURA DE CORNISA
- BORDILLO DE ACERA
- LINDE - LIMITE DE PARCELA
- MURO - TAPIA O PARED
- MURO - TAPIA O PARED Coincidente con linde
- ALAMBRADA
- ALAMBRADA Coincidente con linde
- TELA METALICA
- TELA METALICA coincidente con linde
- VALLA DE MADERA
- VALLA DE MADERA Coincidente con linde
- SETO - ARBOL
- ZONA AJARDINADA
- PARED DE TIERRA - TALUD
- DESMONTE - ZANJA - TRINCHERA
- TERRAPLEN - CAMINO ELEVADO
- 625 CURVAS DE NIVEL
- VERTICES GEODESICOS 1.°, 2.° y 3.° ORDEN
- VERTICE TOPOGRAFICO
- PUNTOS DE APOYO Y POLIGONAL
- LIMITE DE TERMINO MUNICIPAL
- LIMITE DE ANEJO
- LIMITE DE DISTRITO
- LIMITE DE BARRIO
- LIMITE COLONIA O URBANIZACION
- BUZON - BOCA DE RIEGO
- CABINAS – TELEFONOS, INF. MUNICIPAL
- PARADA BUS - KIOSKO - BANCO
- REGISTRO Y BOCA DE ALCANTARILLA
- REGISTROS – AGUA, GAS, ELECTRICIDAD
- REGISTROS – TRAFICO, TELEFONOS
- SEMAFOROS - FAROLA

USOS DEL SUELO

P	PATIO	H	HUERTA
S	SOLAR	Vp	VERDE PUBLICO
Fr	FRUTALES	J	JARDIN

INFORMACION TOPOGRAFICA

NOMBRE	O	X	Y	Z

CARRETERAS

30 S VF
47.5 91.5

ABCISAS	ORDENADAS
74	15
75	16
75	17
76	15
76	16

–	–	–
70-15	75-15	–
70-12	–	–

CENTRO DE GESTION, CATASTRAL Y COOPERACION TRIBUTARIA

30S VF-49
71-55S

MINISTERIO DE ECONOMIA Y HACIENDA

PROVINCIA DE GRANADA

CONCHAR (VILLAMENA)

ESCALA – 1:500



EQUIDISTANCIA DE CURVAS DE NIVEL – 0,5 m.

PROHIBIDA LA REPRODUCCION COMERCIAL O VENTA DE ESTA CARTOGRAFIA

AÑO 1.990

75-15